船用 GNSS接收机

NGR-3000

- 7 英寸彩显、触摸屏操作
- 优选安卓系统
- 带 BAM/INS 专用接口
- 符合 IMO 和 IEC 规范要求
- 获多家船级社型式认可

型号	定位模式	型式认可
NGR-3000	GPS/BDS/GLONASS	DNV



夜晚模式（航道界面）



白天模式（主界面）

- 全方位导航数据显示。
- 存储多达 999 个航点和 30 条航线。
- 7 英寸彩显，触摸屏操作，亮度可调。
- 符合 IMO 和 IEC 相关规范要求，包括：IMO MSC.112（73）、IMO MSC.379（93）、IMO MSC.302 (87) , IEC 61108-1、IEC 61108-5、IEC 62923-1、IEC 62923-2 等。

技术指标

型号	NGR-3000
名称	GNSS 接收机
接收系统	BDS、GPS、GLONASS
定位精度	13 米
搜索时间	热启动：45 秒，冷启动：60 秒
报警	位置丢失，HDOP>4，
数据端口	3 路（IEC 61162-1）
语句	GBS,GNS
BAM/INS 端口	IEC 61162-1
电源供电	DC 24 V（范围 12~36 V），0.25~0.50 A
工作温度	-15°C ~ +55°C（接收机），-25°C ~ +70°C（天线）
防护等级	IP22（接收机），IP66（天线）
尺寸	145（H）x 264（W）x 83（D）mm（接收机）
重量	2 kg（接收机）

设备配置

- **标准配置**
  - 接收机 1 台
  - NGA100（带电缆） 1 个
  - 标准安装材料 1 套
- **可选件**
  - NDG-100（带电缆） 1 套
  - 嵌入式安装支架 1 个
  - AC/DC 电源 1 台

设备尺寸

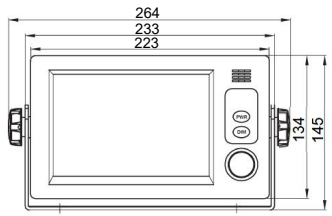

前视图

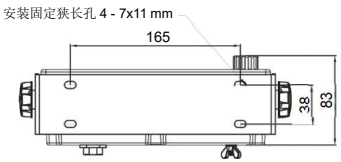

底视图

系统框图

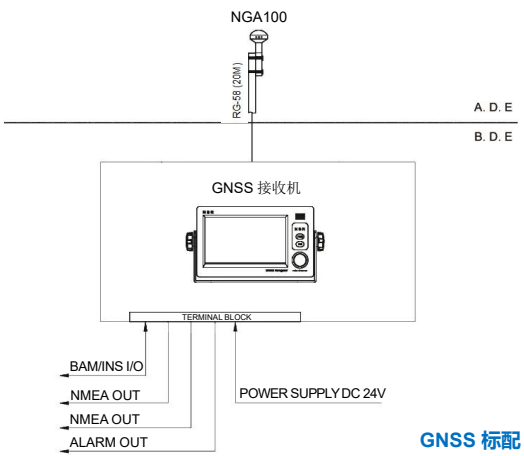

GNSS 标配

※ 技术指标以产品说明书为准